



Záměr obce Olšany na pronájem pozemků

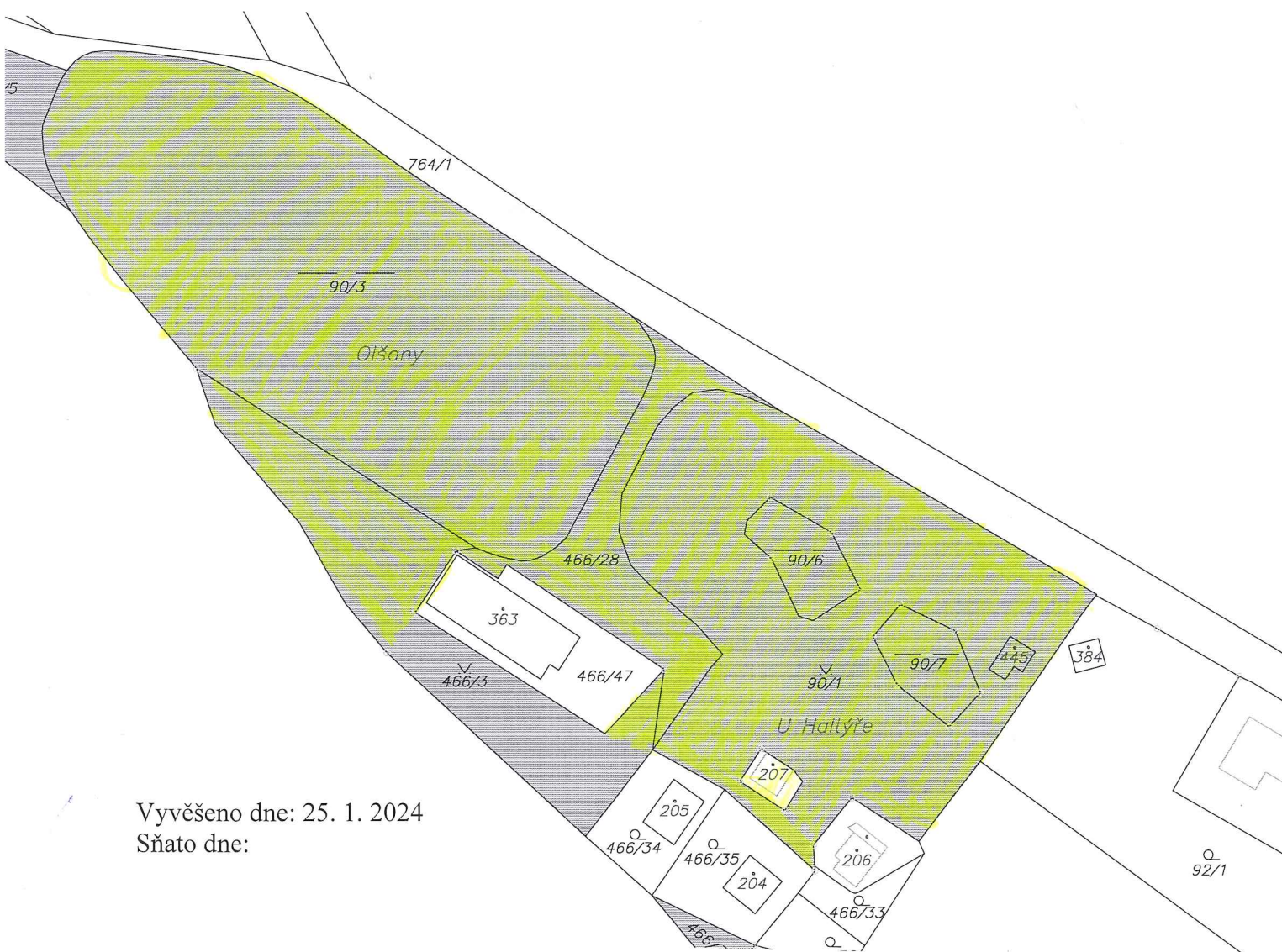
Obec Olšany zveřejňuje podle § 39 odst. 1 zákona č. 128/2000 Sb., o obcích (obecní zřízení), ve znění pozdějších předpisů, **záměr pronajmout** vodní plochy v k.ú. Olšany na p.č. 90/3 o výměře 4.113 m², 90/6 o výměře 182 m² a 90/7 o výměře 181 m²; pozemky p.č. st. 445 o výměře 25 m² a p.č. st. 207 o výměře 50 m², jejíž součástí jsou stavby bez č.p./č.e., jiné stavby; pozemek na p.č. 90/1 o výměře 2.800 m², části pozemků p.č. 466/28 a 466/3 tvořící přístup a okolí vodních nádrží dle snímku z katastrální mapy (viz níže). Pozemky jsou zapsány na listu vlastnictví č. 1 u Katastrálního úřadu pro Jihomoravský kraj, Katastrální pracoviště Vyškov.

Zastupitelstvo obce Olšany schválilo tento záměr na svém zasedání dne 24. 1. 2024 usnesením č. 7/15/2024.


Dana Křížová
starostka obce Olšany


Obec Olšany
Olšany 66
683 01 Rousínov

Snímek z katastrální mapy:



Vyvěšeno dne: 25. 1. 2024

Sňato dne: